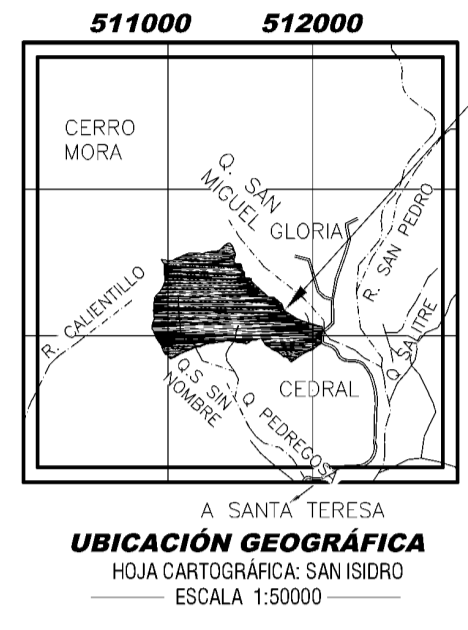
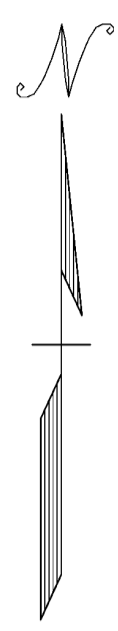
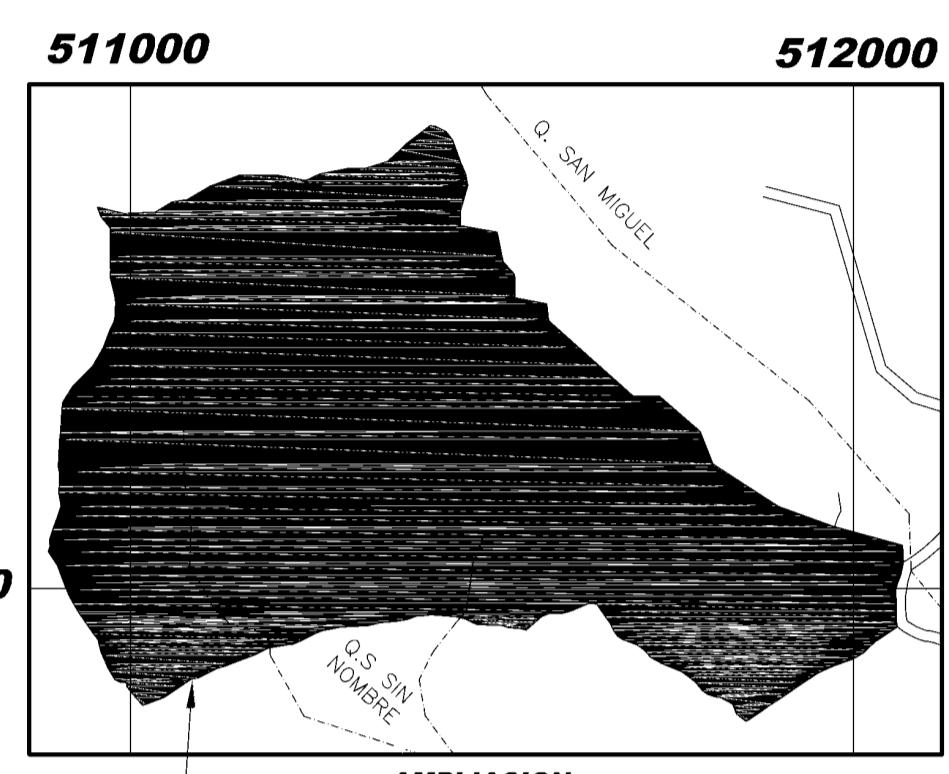


NUMERO DE ENTERO: 508753759, 514971290



UBICACIÓN GEOGRÁFICA HOJA CARTOGRÁFICA: SAN ISIDRO ESCALA 1:50000



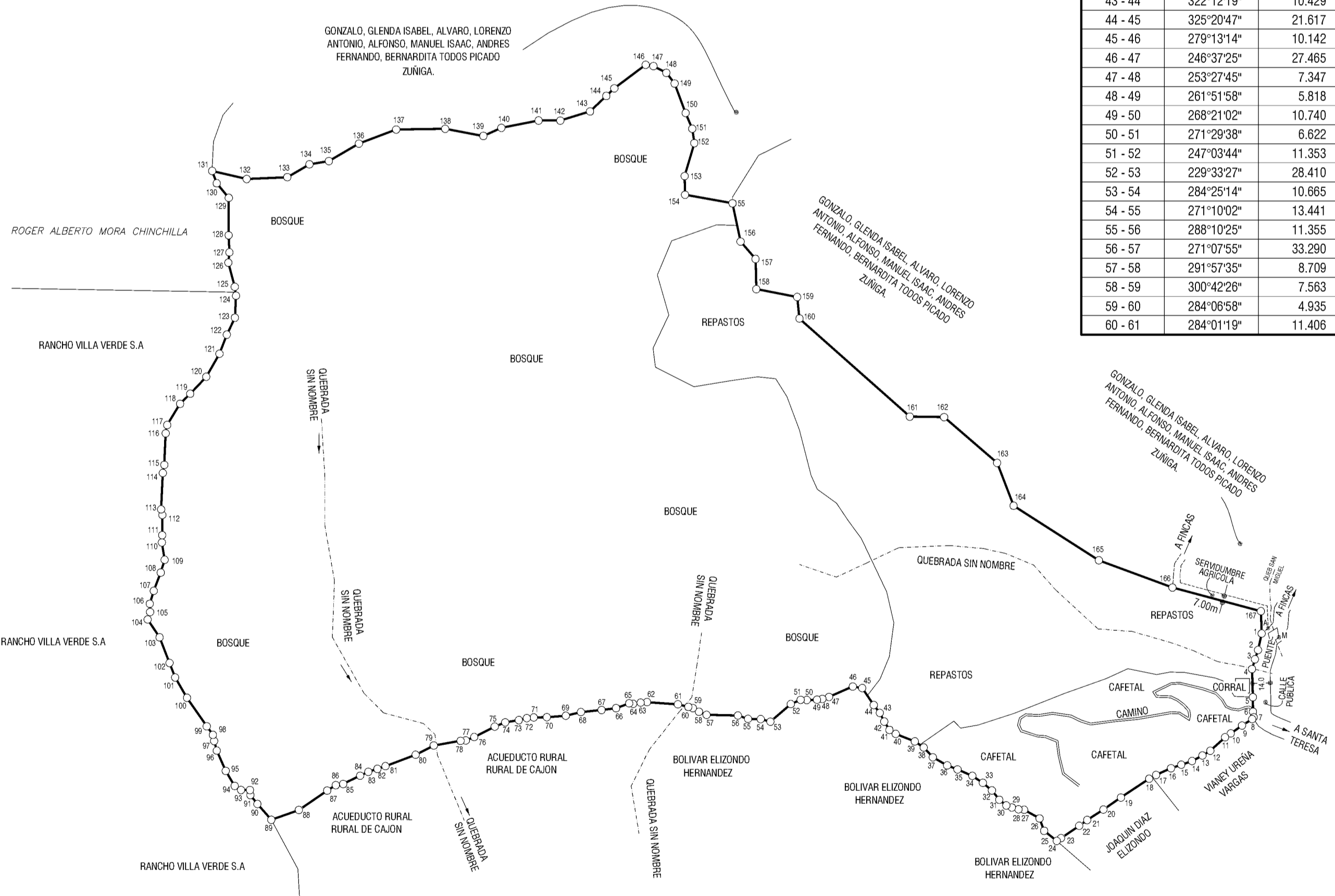
AMPLIACION ESCALA 1:10000

SIMBOLOGIA #1 Q.: QUEBRADA, R.: RIO M.: PUNTO EN BASTION DE PUENTE

NOTAS DE LEVANTAMIENTO:

- > LEVANTAMIENTO POLAR. > POLIGONAL CERRADA. > ERROR ANGULAR 00°00'05" > ERROR LINEAL 0.005m

Table with columns LINEA, AZIMUT, DIST. (m) for DERROTERO. Contains 60 rows of boundary data.



NOTAS GENERALES:

- > TODAS LAS DISTANCIAS ESTAN DADAS EN METROS. > NO SE ESTABLECEN NUEVOS LINDEROS > MODIFICA AL PLANO DE CATASTRO: > > ESTE PLANO SERVIRÁ ÚNICAMENTE PARA REALIZAR EL MOVIMIENTO REGISTRAL. UNA VEZ INSCRITA LA RECTIFICACION DE AREA RESPECTIVA. > DISTANCIA FRENTE A CALLE PUBLICA DEL VERTICE N°01 AL VERTICE N°07 ES DE: 89.235m > DISTANCIA FRENTE A SERVIDUMBRE AGRICOLA DEL VERTICE N°166 AL N°01 ES DE: 120.507m. > AFECTADO POR LEY FORESTAL 7575 ARTICULO 33. > AFECTADO POR LEY DE AGUAS N°276 Y SUS REFORMAS.

SIMBOLOGIA #2

- LINEAS DE SERVIDUMBRE AGRICOLA --- LINEAS DE QUEBRADAS A: PUNTO DE INICIO DE SERVIDUMBRE AGRICOLA EN CALLE PUBLICA.

NOTAS DE REFERENCIA

- > DISTANCIA DEL VERTICE N°1 AL PUNTO "M" EN BASTION DE PUENTE SOBRE QUEBRADA MIGUEL ES DE: DISTANCIA: 12.986m AZIMUT: 94°04'05"

NOTAS SOBRE LOS DERECHOS

- > FOLIO REAL 1 185512-002, LE CORRESPONDE UN OCTAVO DE LA NUDA PROPIEDAD SOBRE LA FINCA. > FOLIO REAL 1 185512-003, LE CORRESPONDE UN OCTAVO DE LA NUDA PROPIEDAD SOBRE LA FINCA. > FOLIO REAL 1 185512-004, LE CORRESPONDE UN OCTAVO DE LA NUDA PROPIEDAD SOBRE LA FINCA. > FOLIO REAL 1 185512-005 LE CORRESPONDE UN OCTAVO DE LA NUDA PROPIEDAD SOBRE LA FINCA. > FOLIO REAL 1 185512-006, LE CORRESPONDE UN OCTAVO DE LA NUDA PROPIEDAD SOBRE LA FINCA. > FOLIO REAL 1 185512-007, LE CORRESPONDE UN OCTAVO DE LA NUDA PROPIEDAD SOBRE LA FINCA. > FOLIO REAL 1 185512-008, LE CORRESPONDE UN OCTAVO DE LA NUDA PROPIEDAD SOBRE LA FINCA. > FOLIO REAL 1 185512-009, LE CORRESPONDE UN OCTAVO DE LA NUDA PROPIEDAD SOBRE LA FINCA.

PARA RECTIFICAR ÁREA

JOSE LEONARDO RIVERA CHAVARRIA (FIRMA) INGENIERO TOPOGRAFO: LEONARDO RIVERA CHAVARRIA IT-23735

FOLIO REAL: 1 185512-002 AL 009 ÁREA SEGUN REGISTRO PUBLICO: 62Ha6279.88m²

ÁREA: 53Ha7021m² PROTOCOLO: TOMO: 23006 FOLIO: 068 ESCALA 1:4000

SITUADO EN: CEDRAL DISTRITO: 08° CAJÓN CANTON: 19° PEREZ ZELEDÓN PROVINCIA: 01° SAN JOSÉ FECHA LEV.: JUNIO 2023 ARCHIVO: 397/SJ-CN19